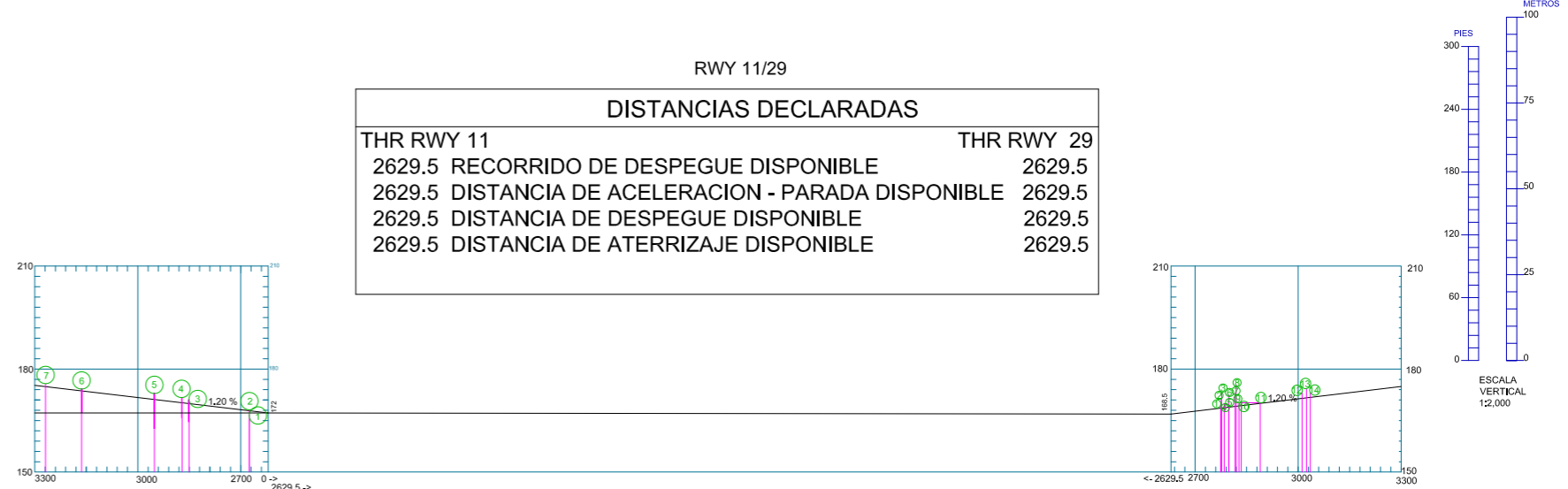
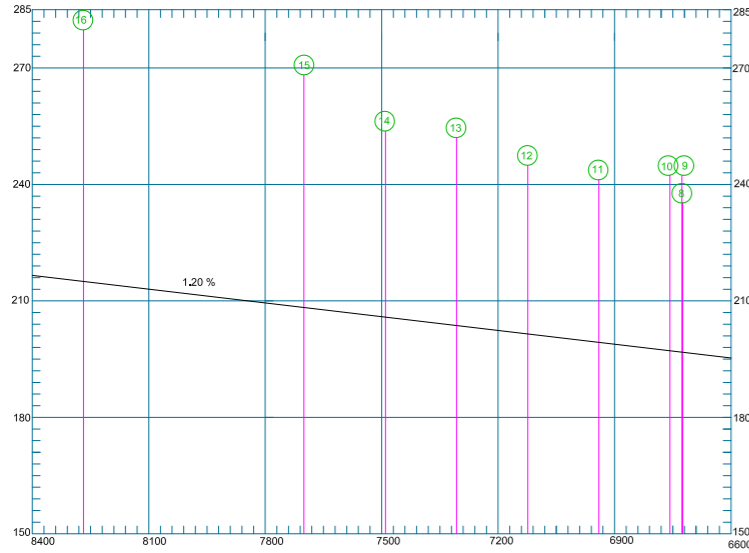


DISTANCIAS Y ELEVACIONES EN METROS

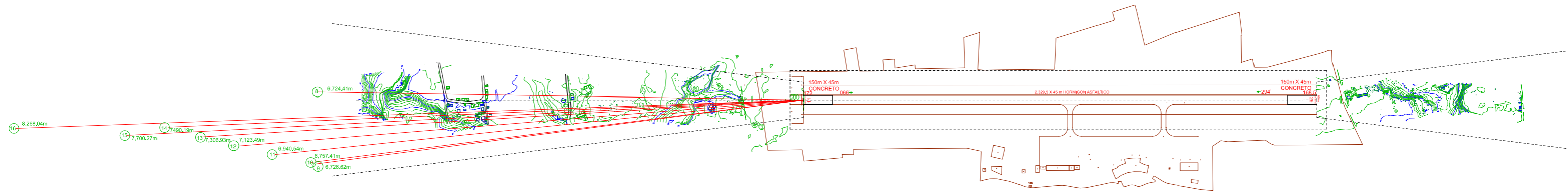
PLANO DE OBSTACULOS DE AERODOMO
TIPO A (LIMITACIONES DE UTILIZACION)

SANTIAGO/ INTERNACIONAL CIBAO
RWY 11/29

DECLINACION MAGNETICA 10:14 OESTE ENERO 2004



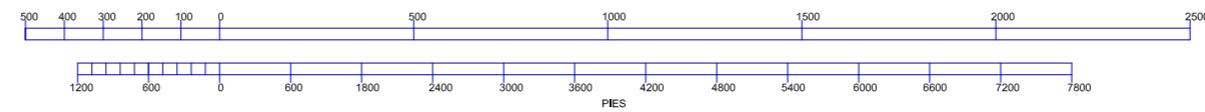
RWY 11/29		DISTANCIAS DECLARADAS	
THR RWY 11		THR RWY 29	
2629.5	RECORRIDO DE DESPEGUE DISPONIBLE	2629.5	
2629.5	DISTANCIA DE ACELERACION - PARADA DISPONIBLE	2629.5	
2629.5	DISTANCIA DE DESPEGUE DISPONIBLE	2629.5	
2629.5	DISTANCIA DE ATERRIZAJE DISPONIBLE	2629.5	



ORDEN DE EXACTITUD

HORIZONTAL 0.5M
VERTICAL 0.5M

ESCALA HORIZONTAL 1:20,000
METROS



LEYENDA	
NUMERO DE IDENTIFICACION	⊙
ARBOL	✱
CARRETERA	
CANADA	~
CONSTRUCCION	▬
POSTE	⊖

REGISTRO DE ENMIENDAS		
NUM.	FECHA	ANOTADO POR