

PLANO DE OBSTACULOS DE AERODROMO- TIPO A
(LIMITACIONES DE UTILIZACION)

SAMANA / INTERNACIONAL EL CATEY
PISTA 07 / 25

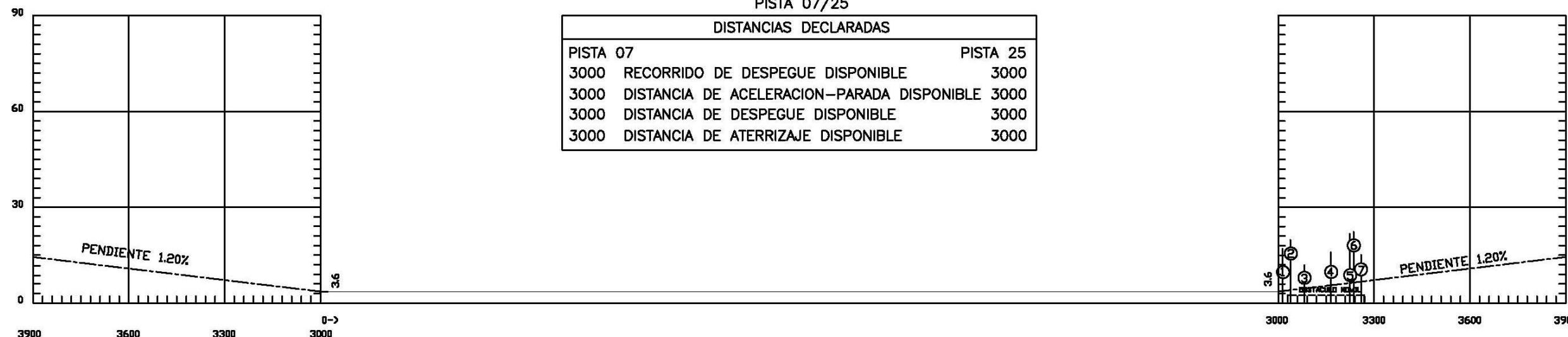
DISTANCIAS Y ELEVACIONES EN METROS

DECLINACION MAGNETICA 10° 49' OESTE - AGOSTO 2006

PISTA 07/25

DISTANCIAS DECLARADAS

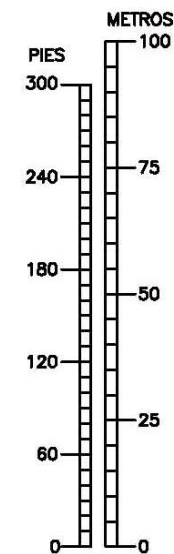
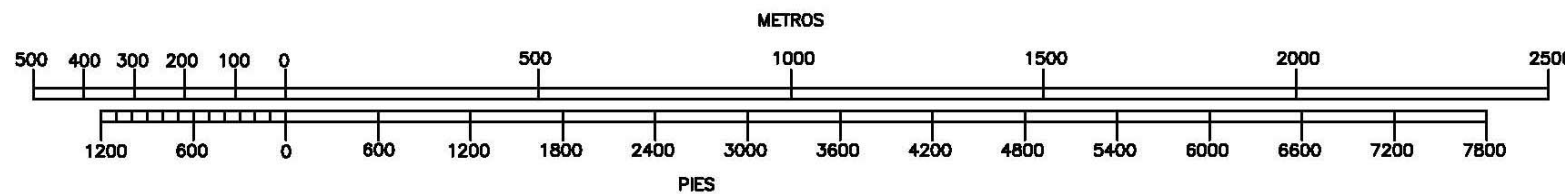
PISTA 07		PISTA 25	
3000	RECORRIDO DE DESPEGUE DISPONIBLE	3000	
3000	DISTANCIA DE ACELERACION-PARADA DISPONIBLE	3000	
3000	DISTANCIA DE DESPEGUE DISPONIBLE	3000	
3000	DISTANCIA DE ATERRIZAJE DISPONIBLE	3000	



ORDEN DE EXACTITUD
HORIZONTAL 0.5 M
VERTICAL 0.5 M

ESCALA VERTICAL
1:1,500

ESCALA HORIZONTAL 1:15,000



LEYENDA	
NUMERO DE IDENTIFICACION	①
ARBOL	*
CANAL	/
CAMINO	==
OBSTACULO MOVIL	[---]

REGISTRO DE ENMIENDAS		
NUM.	FECHA	ANOTADO POR